

BUENAS PRÁCTICAS

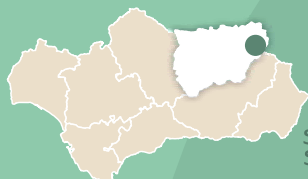


- Deposite la basura en contenedores
- Camina por los senderos marcados
- Respete los bienes y propiedades privadas



- No se permite la captura de animales
- No se permite encender fuego
- No se permite la pesca
- No se permite la recolección de plantas

Teléfono de emergencias: 112



JAÉN

PARQUE NATURAL
Sierras de Cazorla,
Segura y Las Villas

MÁS INFORMACIÓN

Centro de Visitantes Torre del Vinagre. Ctra. A-319 Cazorla - El Tranco km 45. Santiago Pontones. Jaén. Tel. 953 71 30 40

www.ventanadelvisitante.es

© / Dirección / Coordinación: Consejería de Agricultura, Pesca y Medio Ambiente / Agencia de Medio Ambiente y Agua. Realización e imágenes: Grupo Entorno, CISTA y Agencia de Medio Ambiente y Agua



• TRAYECTO

Lineal

• LONGITUD

6,3 km

• TIEMPO ESTIMADO

3 horas

• DIFICULTAD

Media-alta

• TIPO CAMINO

Senda y carril

• PAISAJE/VEGETACIÓN

Panorámicas del embalse del Tranco, pinares, regeneración del matorral tras incendio y vegetación de ribera.

• SOMBRA

Escasa

• AUTORIZACIÓN ESPECIAL

Necesaria. Solicitar en el Centro de Visitantes Torre del Vinagre, tél. 953 713 017.

• RECOMENDACIONES

Llevar agua potable y vestimenta y calzado adecuados. En verano se debe llevar protección solar, gafas de sol, sombrero para protegerse del sol.



CÓMO LLEGAR

Llegamos por la carretera A319, en el kilómetro 64, justo después de la zona de acampada controlada de Huerta Vieja parte una senda poco definida a la izquierda.

APARCAMIENTOS

Se puede estacionar el vehículo en la vecina zona de acampada controlada de Huerta Vieja, donde se pueden dejar numerosos vehículos particulares, e incluso varios autobuses.



TRANSPORTE PÚBLICO

Las principales empresas concesionarias de las líneas regulares de autobuses en la zona son Alsina Graells (tel. 953 75 21 57), y Autocares Carcesa (tel. 953 72 11 42).

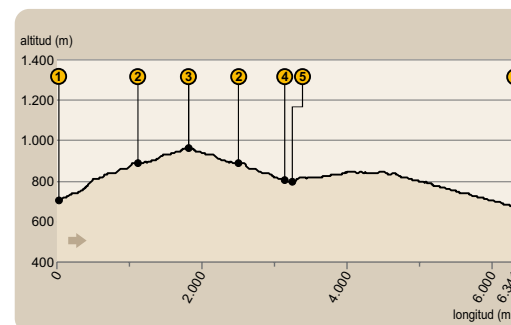


OTROS SENDEROS

El parque natural ofrece otros recorridos. Entre los más próximos están Presa del Tranco-Cañada Morales y La Albarda.



PERFIL DEL RECORRIDO



• PROVINCIA / MUNICIPIOS

Jaén / Hornos

• HOJAS DEL MTN 1:50.000

908 - Santiago de la Espada

• COORDENADAS INICIO / FINAL

38° 7' 5,95'' N - 2° 48' 24,03'' O
38° 7' 20,27'' N - 2° 47' 51,92'' O

• DESNIVEL MÁXIMO

296 m

• COTA MÁXIMA

968 m

• COTA MÍNIMA

672 m

LA LEYENDA DE LA ENCANTÁ

Es muy conocida en toda el área de influencia de Bujaraiza, El Aguadero y La Cabañuela. Trata de las apariciones de seres sobrenaturales en momentos puntuales, que fueron vividas por muchos serranos de estas cortijadas dignos de toda credibilidad. Entre las muchas formas que adoptaba, la más vista fue la de una señora muy hermosa peinando sus largos cabellos con un peine de oro. Algunas veces acunaba a un niño en su regazo.



Todos los comentarios coinciden en que estas apariciones tenían por objeto velar por la moral y las buenas costumbres de los habitantes de las aldeas, pero sobretodo porque no se abusara de los bienes que gratuitamente ofrece la madre naturaleza. No permitía esta aparición que se cogiesen en exceso plantas comestibles como el gordolobo, el laurel o las collejas. Regañaba a los pastores si el ganado hacía un daño descontrolado. A los viajeros que se paraban en las fuentes a saciar su sed, les pedía que no ensuciasen el agua. Sin duda podría pensarse que era la propia madre naturaleza disfrazada de bella dama la que procuraba que siempre hubiera un equilibrio perfecto entre la misma y los seres acogidos en su seno. Son numerosos los lugares de aparición, pero sin duda donde más veces se dieron fue en un paraje conocido como el Arroyo de la Merera, a mitad de camino entre Huerta Vieja y la aldea de La Cabañuela. La cantidad de veces que estos hechos se produjeron y la seriedad de las personas que lo vivieron, indica que son ciertos y que cualquier día y a cualquier hora puede aparecerse "La encantá".

JAÉN

PARQUE NATURAL
Sierras de Cazorla,
Segura y Las Villas

Sendero
Cabañuela



JUNTA DE ANDALUCÍA
CONSEJERÍA DE AGRICULTURA, PESCA Y MEDIO AMBIENTE



Sendero



Cabañuela

Nos encontramos ante una ruta perteneciente al grupo de senderos de Acceso Controlado, ya que nuestro recorrido discurre íntegramente por terrenos con el mayor grado de protección ambiental, debido a la singularidad de los ecosistemas y su fragilidad. Contemplaremos amplias panorámicas del embalse del Tranco de Beas, cuyas aguas reflejan los verdes pinares que nos rodean. Visitaremos el paraje de La Cabañuela, en el que perduran las ruinas de un antiguo cortijo y lo que un día fueron huertas y otras zonas de cultivo, mostrándonos una ventana al pasado para comprender el modo de vida de los antiguos pobladores de estas sierras.

Huerta Vieja

En esta ruta existen dos inicios posibles, junto a la Zona de Acampada Controlada de Huerta Vieja (ver [1] en el mapa) y muy cerca de la antigua casa forestal de Los Casares, remozada y convertida hoy día en una tienda de artesanía.

Comenzamos nuestra ruta cerca de Huerta Vieja, concretamente unos 40 metros al Norte de la entrada a este pequeño campamento. La primera parte de la ruta discurre por una senda, bien delimitada, siendo la pendiente pronunciada.



La vegetación natural presente durante buena parte del recorrido ha sido determinada por un incendio que sufrió la Sierra de Las Villas en el año 2005, por lo que dista mucho de la vegetación clímax de algunas zonas vecinas, e incluso de los pinares que también nos encontramos en las inmediaciones. Se trata de vegetación pionera, es decir, vegetación colonizadora de terrenos afectados por incendios, estando presentes especies como el jaguarzo negro (*Cistus monspeliensis*), la retama (*Retama sphaerocarpa*), el torvisco (*Daphne gnidium*), el jaguarzo morisco (*Cistus salvifolius*), la jara blanca (*Cistus albidus*), o el jaguarzo blanco (*Halimium atriplicifolium*).



Cortijada de La Cabañuela

Tomaremos un desvío a la izquierda para buscar la senda que nos conducirá a la cortijada de La Cabañuela de la que toma el nombre nuestra ruta. Nada más comenzar a andar por esta nueva senda, observamos como la vegetación y el entorno cambia. Esta zona no fue devastada por el fuego, ya que es mucho más húmeda y se encuentra sin degradación aparente. En este paraje abundan especies como la encina y el quejigo, mucho más adaptadas a los incendios que los pinos. Avanzaremos hasta llegar a un pequeño arroyo que sin duda calmará nuestro esfuerzo ofreciéndonos un apacible descanso [2].



Continuaremos por el sendero acompañados de algunos helechos (*Pteridium aquilinum*), ruscos (*Ruscus aculeatus*), y pies de boj (*Buxus sempervirens*). Junto al arroyo observaremos un fresno (*Fraxinus angustifolia*) y una higuera silvestre (*Ficus carica*).

A medida que seguimos ascendiendo la tortuosa senda se bifurca en varias ocasiones, confluyendo a veces en un mismo punto, encontrándonos en el punto más elevado la cortijada de La Cabañuela, hoy día en estado de ruina.



Existen vestigios de lo que antaño fueron zonas de cultivo que poco a poco se van colonizando por especies forestales. En este excepcional paraje nos llamará la atención el considerable porte de los almeces (*Celtis australis*) que se sitúan en las proximidades del cortijo [3].



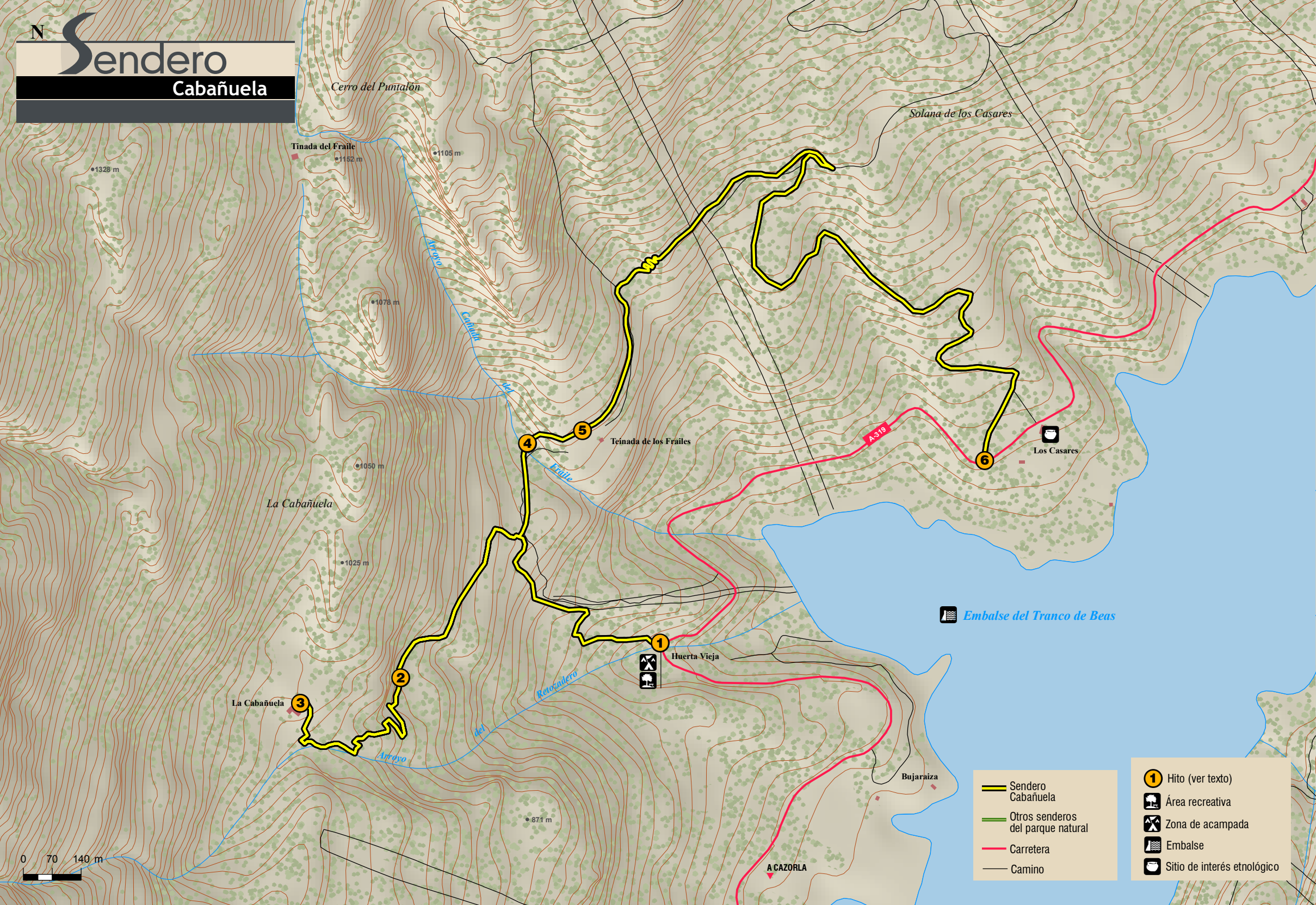
Cerca del Tranco de Beas

Una vez nos encontremos en la cortijada, solo nos queda deshacer parte del camino hasta el punto en el que tomamos el desvío a la izquierda, continuando hacia el Norte paralelos a las curvas de nivel hasta una pista forestal, cruzando el arroyo Cañada del Fraile [4].

Posteriormente dejaremos un aprisco en ruinas a nuestra derecha, ubicado al pie del sendero [5]. El destino final será la carretera A-319 [6]. Una vez nos encontremos en ella, tenemos dos opciones: recorrer un kilómetro y medio por carretera hasta alcanzar de nuevo Huerta Vieja, o bien regresar al punto de inicio de la ruta deshaciendo el camino andado.



N
Sendero
Cabañuela



- Sendero Cabañuela
- Otros senderos del parque natural
- Carretera
- Camino

- 1 Hito (ver texto)
- Área recreativa
- Zona de acampada
- Embalse
- Sitio de interés etnológico